

36 tipů, kam na výlet

Outdoorový průvodce

OUTDOOR

KRUŠNÉ HORY



horydoly

lyžování

beh na lyžích

cyklistika

skalni lezení

turistika

vodni turistika

paragliding

 GRADA

Upozornění pro čtenáře a uživatele této knihy

Všechna práva vyhrazena. Žádná část této tištěné či elektronické knihy nesmí být reprodukována a šířena v papírové, elektronické či jiné podobě bez předchozího písemného souhlasu nakladatele. Neoprávněné užití této knihy bude **trestně stíháno**.

Používání elektronické verze knihy je umožněno jen osobě, která ji legálně nabyla a jen pro její osobní a vnitřní potřeby v rozsahu stanoveném autorským zákonem. Elektronická kniha je datový soubor, který lze užívat pouze v takové formě, v jaké jej lze stáhnout s portálu. Jakékoliv neoprávněné užití elektronické knihy nebo její části, spočívající např. v kopírování, úpravách, prodeji, pronajímání, půjčování, sdělování veřejnosti nebo jakémkoliv druhu obchodování nebo neobchodního šíření je zakázáno! Zejména je zakázána jakákoliv konverze datového souboru nebo extrakce části nebo celého textu, umístování textu na servery, ze kterých je možno tento soubor dále stahovat, přitom není rozhodující, kdo takovéto sdílení umožnil. Je zakázáno sdělování údajů o uživatelském účtu jiným osobám, zasahování do technických prostředků, které chrání elektronickou knihu, případně omezují rozsah jejího užití. Uživatel také není oprávněn jakkoliv testovat, zkoušet či obcházet technické zabezpečení elektronické knihy.



36 *tipů, kam na výlet*

outdoor

Outdoorový průvodce

KRUŠNÉ HORY

Grada Publishing

Jakub Turek a kolektiv

Outdoorový průvodce

KRUŠNÉ HORY

Kolektiv autorů Horydoly.cz: Martina Vampulová,
Stanislav Holec, Jakub Hora a další

Vydala Grada Publishing, a.s.
U Průhonu 22, 170 00 Praha 7
obchod@grada.cz, www.grada.cz
tel.: +420 220 386 401
fax: +420 220 386 400
jako svou 2896. publikaci

Odpovědná redaktorka Magdaléna Jimelová
Jazyková úprava Drahomíra Čermáková
Grafická úprava a sazba Eva Hradiláková

Fotografie Kateřina Davidová (24, 37–39, 64–67, 97, 99–101, 109),
Hana Suchá (57–58), Jakub Turek (20–23, 26–27, 40–43, 46–56, 71,
73, 76–92, 95, 96, 102–105, 107, 114–119), Stanislav Holec (61–62),
Jakub Hora (93–94), Martin Štěrba (34–36), Tomáš Marek (59),
Michal Čeliš (60), Ondřej Turek (25, 30), Fotobanka.cz (31, 32, 44,
69–70, 72, 74–75, 106, 109), Ski Bublava (18, 19), Ski Klub Telnice
(28, 29), Daniela Gaudlová (111–113), České dráhy (45), ČEZ (68),
Farní úřad Münchenreuth (110) a archiv Grada Publishing

Návrh obálky Eva Hradiláková
Počet stran 120
První vydání, Praha 2007
Vytiskly tiskárny PBTisk Příbram
Prokopská 8, Příbram IV

Všechna práva, především právo na rozmnožování a šíření díla, stejně jako právo
na překlad, jsou vyhrazena. Žádná část tohoto díla nesmí být v jakémkoliv formě
reprodukována bez písemného povolení vydavatelství, též nesmí být použitím
elektronických systémů zpracovávána, zálohována, rozmnožována nebo šířena.

© Grada Publishing, a.s., 2007

ISBN 978-80-247-2020-3 (tištěná verze)
ISBN 978-80-247-6257-9 (elektronická verze ve formátu PDF)
© Grada Publishing, a.s. 2011

OBSAH

HORSKÝ MASIV NA HRANICÍCH

KRUŠNÉ HORY	7
MAPY S VYZNAČENÝMI VÝLETY	8
KRUŠNOHORSKÁ HITPARÁDA	17

SJEZDOVÉ LYŽOVÁNÍ

1. Bublava v moderním hávu	18
2. Nové Hamry pro dětičky a maminky	20
3. Boží Dar je romantická klasika	21
4. Klínovec mnoha tváří	25
5. Telnice – lyžování pro Ústí i Prahu	28
6. Bouřňák na sjezdovky i na běžky	30
7. Mariánské Lázně nejen pro pacienty	31
8. Aš v divoké krajině	33

BĚHÁNÍ NA LYŽÍCH

9. Na všechny vrcholy Krušných hor	34
10. Lyžařská turistika z Potůčků do Karlových Varů	37

CYKLISTIKA

11. Zaniklé vsi mezi Mariánskými Lázněmi a Teplou	40
12. Bismarckova rozhledna	45
13. Kostelní Bříza stojí za návštěvu	47
AUTOBUSEM NEBO TRAMVAJÍ S KOLEM DO HOR	50

SKALNÍ LEZENÍ

14. Nejlepší horolezectví v Česku je na Bořni	53
15. Zapomenutý kopec Zlatník	56
16. Nejzápadnější české skalky	59
17. Nová lezecká oblast Konstantinovy Lázně	61
OBTÍŽNOST SKALNÍHO LEZENÍ	63

TURISTIKA

18. Přírodní rezervace Soos	65
19. Božídarské rašeliniště	68
20. Naučná stezka Jáchymovské peklo	71
21. Geologický naučný park Mariánské Lázně	75
22. Kam chodí Mikuláš	76
23. Koňská kyselka nadvakrát	79

VODNÍ TURISTIKA

24. Bílina – řeka plná vody	82
25. Splutí říčky Teplé	85
26. Podzimní kombinace – Teplá a Střela	90
27. Lomský potok – když teče, loď na vodu!	93
28. Když tají sněhy a teče voda	95
STUPNICE OBTÍŽNOSTI ŘEK	98

A DALŠÍ AKTIVITY NAVÍC

29. Komáří hůrka a Raná – ideální místa pro paragliding	100
30. Wakeboarding na Matyldě	102
31. Lanovkou na Komáří hůrku	106
32. Do hlubin cínového dolu	106
33. Plavební kanál a nádrž Fláje	107
34. Münchenreuth nedaleko českých hranic	110
35. Na golf do Mariánských Lázní	111
36. Kamencové jezero – přírodní kosmetický salon	114

DODATKY

PŮJČOVNY LODÍ POD KRUŠNÝMI HORAMI	116
UMĚLÉ HOROLEZECKÉ STĚNY V PODKRUŠNOHOŘÍ	117
PŮJČOVNY OUTDOOROVÉHO VYBAVENÍ	117



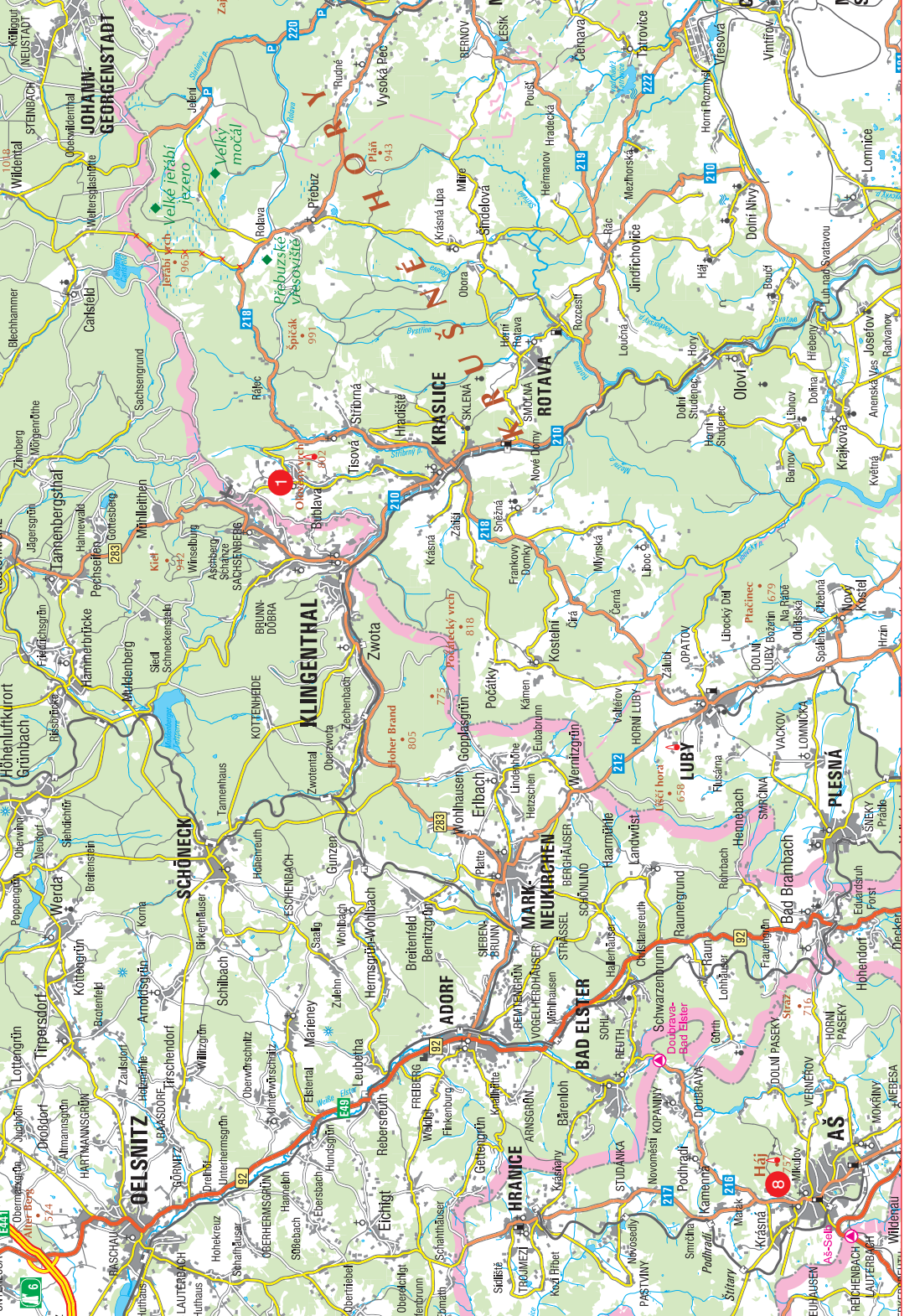
Vystoupáte-li do kopců nad slavná lázeňská města Karlovy Vary, Mariánské Lázně nebo Teplice, dostanete se na vrcholky Krušných hor a můžete si užít panoramat – od horských vrcholů přes nížinu se starými sopečnými kužely až po pláň poseté vrtulemi větrných elektráren.

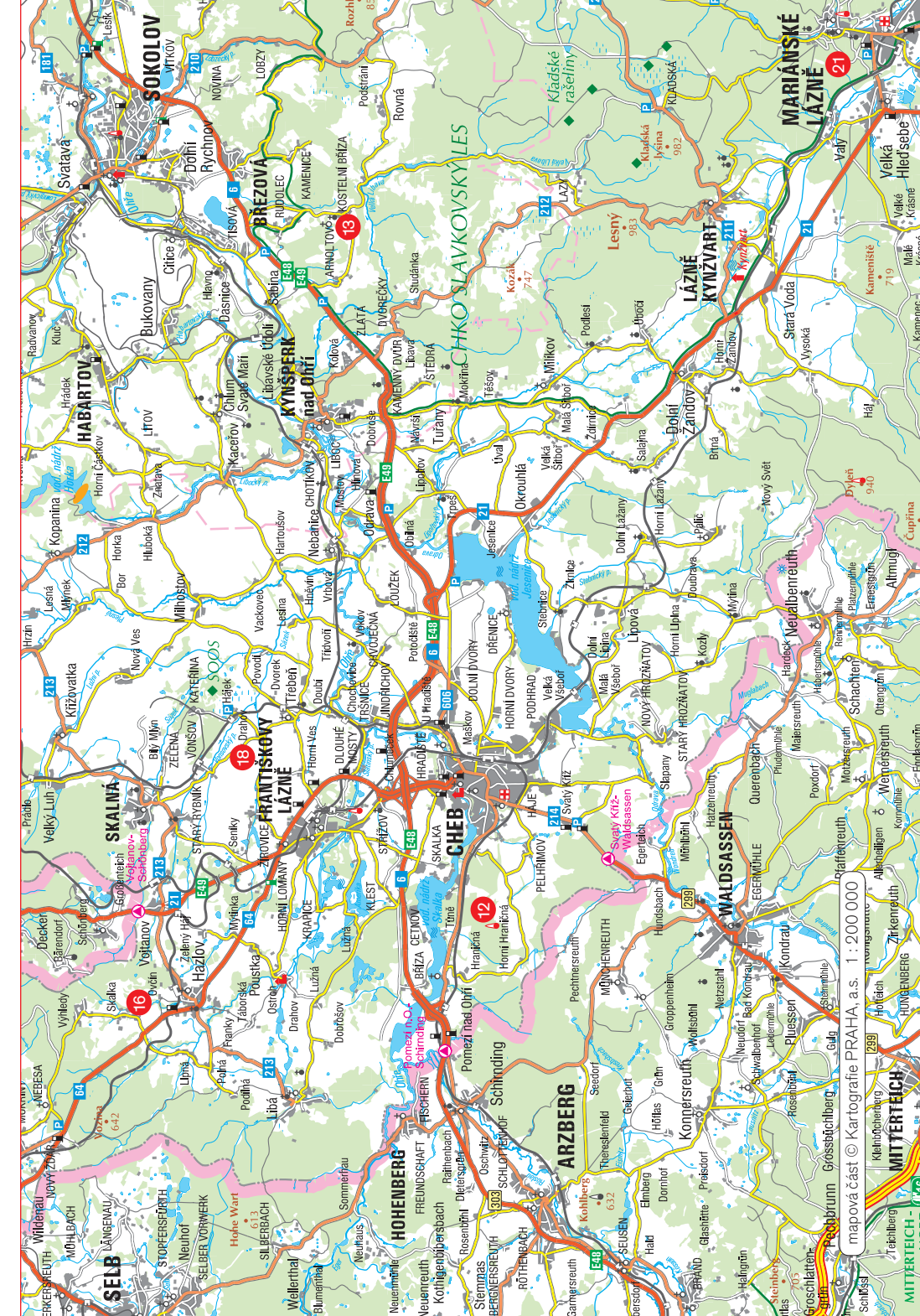
Nejoblíbenější turistickou oblastí Krušných hor je Klínovec a jeho okolí, kam můžete vyjet lanovkou, turistickým autobusem nebo

osobním autem. K výletům lákají i hřebeny mezi starými hornickými obcemi – Horou Svatého Šebestiána a Horou Svaté Kateřiny.

Ať už se vydáte do Krušných hor na lyže, na kolo, na vodu nebo na pěší výlet, určitě i v tomto koutu České republiky najdete místa, která vás okouzlí. A snad vám při tom bude dobrým pomocníkem náš netradiční outdoorový průvodce. Nechte se inspirovat!

Jakub Turek





mapová část © Kartografie PRAHA, a.s. 1:200 000
MITTERTEICH
WALDSASSEN
ARZBERG
HOHENBERG
SELB





mapová část © Kartografie PRAHA, a.s. 1 : 200 000

Česká republika

MARIÁNSKÉ LÁZNĚ

Teplá

Teplá

MANĚTÍN

TOUŽIM

ŽLUTICE

SOKOLOV

HORNÍ SLAVKOV

BOCHOV

LOKET

LIPI

MARIÁNSKÉ LÁZNĚ

ČESKÁ REPUBLIKA

ČESKÁ REPUBLIKA

ČESKÁ REPUBLIKA

ČESKÁ REPUBLIKA

ČESKÁ REPUBLIKA

ČESKÁ REPUBLIKA

ČESKÁ REPUBLIKA

ČESKÁ REPUBLIKA

ČESKÁ REPUBLIKA

ČESKÁ REPUBLIKA

ČESKÁ REPUBLIKA

ČESKÁ REPUBLIKA

ČESKÁ REPUBLIKA

ČESKÁ REPUBLIKA

ČESKÁ REPUBLIKA

ČESKÁ REPUBLIKA

ČESKÁ REPUBLIKA

ČESKÁ REPUBLIKA

ČESKÁ REPUBLIKA

ČESKÁ REPUBLIKA

ČESKÁ REPUBLIKA

ČESKÁ REPUBLIKA

ČESKÁ REPUBLIKA

ČESKÁ REPUBLIKA

ČESKÁ REPUBLIKA

ČESKÁ REPUBLIKA

ČESKÁ REPUBLIKA

ČESKÁ REPUBLIKA

ČESKÁ REPUBLIKA

ČESKÁ REPUBLIKA

ČESKÁ REPUBLIKA

ČESKÁ REPUBLIKA

ČESKÁ REPUBLIKA

ČESKÁ REPUBLIKA

ČESKÁ REPUBLIKA

ČESKÁ REPUBLIKA

ČESKÁ REPUBLIKA

ČESKÁ REPUBLIKA

ČESKÁ REPUBLIKA

ČESKÁ REPUBLIKA

ČESKÁ REPUBLIKA

ČESKÁ REPUBLIKA

ČESKÁ REPUBLIKA

ČESKÁ REPUBLIKA

ČESKÁ REPUBLIKA

ČESKÁ REPUBLIKA

ČESKÁ REPUBLIKA

ČESKÁ REPUBLIKA

ČESKÁ REPUBLIKA

ČESKÁ REPUBLIKA

ČESKÁ REPUBLIKA

ČESKÁ REPUBLIKA

ČESKÁ REPUBLIKA

ČESKÁ REPUBLIKA

ČESKÁ REPUBLIKA

ČESKÁ REPUBLIKA

ČESKÁ REPUBLIKA

ČESKÁ REPUBLIKA

ČESKÁ REPUBLIKA

ČESKÁ REPUBLIKA

ČESKÁ REPUBLIKA

ČESKÁ REPUBLIKA

ČESKÁ REPUBLIKA

ČESKÁ REPUBLIKA

ČESKÁ REPUBLIKA

ČESKÁ REPUBLIKA

ČESKÁ REPUBLIKA

ČESKÁ REPUBLIKA

ČESKÁ REPUBLIKA

ČESKÁ REPUBLIKA

ČESKÁ REPUBLIKA

ČESKÁ REPUBLIKA

ČESKÁ REPUBLIKA

ČESKÁ REPUBLIKA

ČESKÁ REPUBLIKA

ČESKÁ REPUBLIKA

ČESKÁ REPUBLIKA

ČESKÁ REPUBLIKA

ČESKÁ REPUBLIKA

ČESKÁ REPUBLIKA

ČESKÁ REPUBLIKA

ČESKÁ REPUBLIKA

ČESKÁ REPUBLIKA

ČESKÁ REPUBLIKA

ČESKÁ REPUBLIKA

ČESKÁ REPUBLIKA

ČESKÁ REPUBLIKA



mapova část © Kartografie PRAHA, a.s. 1 : 200 000

FRAUENSTEIN

ZSCHOPAU

ZÖBLITZ

MARIENBERG

WOLKENSTEIN

OLBERNHAU

CÄMMERSWALDE

Mulda

Sayda

Grosshartmannsdorf

Eppendorf

Leubsdorf

Waldkirchen

Hennersdorf

Kleinobersdorf

Witzschdorf

Grosswaltersdorf

Ebersbach

Kolonie Leubsdorf

Viehbig

Waldkirchen

Witzschdorf

Gornau

Neudorf

Lippersdorf

Reifland

Wunschdorf

Krumherbersdorf

Scharfenstein

Venusberg

Hasebach

Pockau

Lengfeld

Langberg

Grossobersdorf

Hopfgarten

Dreibach

Neusorge

Neumühle

Neudorf

Wunschdorf

Krumherbersdorf

Scharfenstein

Venusberg

Halbha

Neumühle

Neudorf

Wunschdorf

Krumherbersdorf

Scharfenstein

Venusberg

Plafroda

Neumühle

Neudorf

Wunschdorf

Krumherbersdorf

Scharfenstein

Venusberg

Schönfeld

Neumühle

Neudorf

Wunschdorf

Krumherbersdorf

Scharfenstein

Venusberg

Haiderdorf

Neumühle

Neudorf

Wunschdorf

Krumherbersdorf

Scharfenstein

Venusberg

Neumühle

Neudorf

Wunschdorf

Krumherbersdorf

Scharfenstein

Venusberg

Venusberg

Neumühle

Neudorf

Wunschdorf

Krumherbersdorf

Scharfenstein

Venusberg

Venusberg

Neumühle

Neudorf

Wunschdorf

Krumherbersdorf

Scharfenstein

Venusberg

Venusberg

Neumühle

Neudorf

Wunschdorf

Krumherbersdorf

Scharfenstein

Venusberg

Venusberg

Neumühle

Neudorf

Wunschdorf

Krumherbersdorf

Scharfenstein

Venusberg

Venusberg

Neumühle

Neudorf

Wunschdorf

Krumherbersdorf

Scharfenstein

Venusberg

Venusberg

Neumühle

Neudorf

Wunschdorf

Krumherbersdorf

Scharfenstein

Venusberg

Venusberg

Neumühle

Neudorf

Wunschdorf

Krumherbersdorf

Scharfenstein

Venusberg

Venusberg

Neumühle

Neudorf

Wunschdorf

Krumherbersdorf

Scharfenstein

Venusberg

Venusberg



CHOMUTOV

KADAŇ

**KLÁŠTEPEC
nad Ohří**

JÖHSTADT

**ANNABERG -
BUCHHOLZ**

Horní Jiřetín

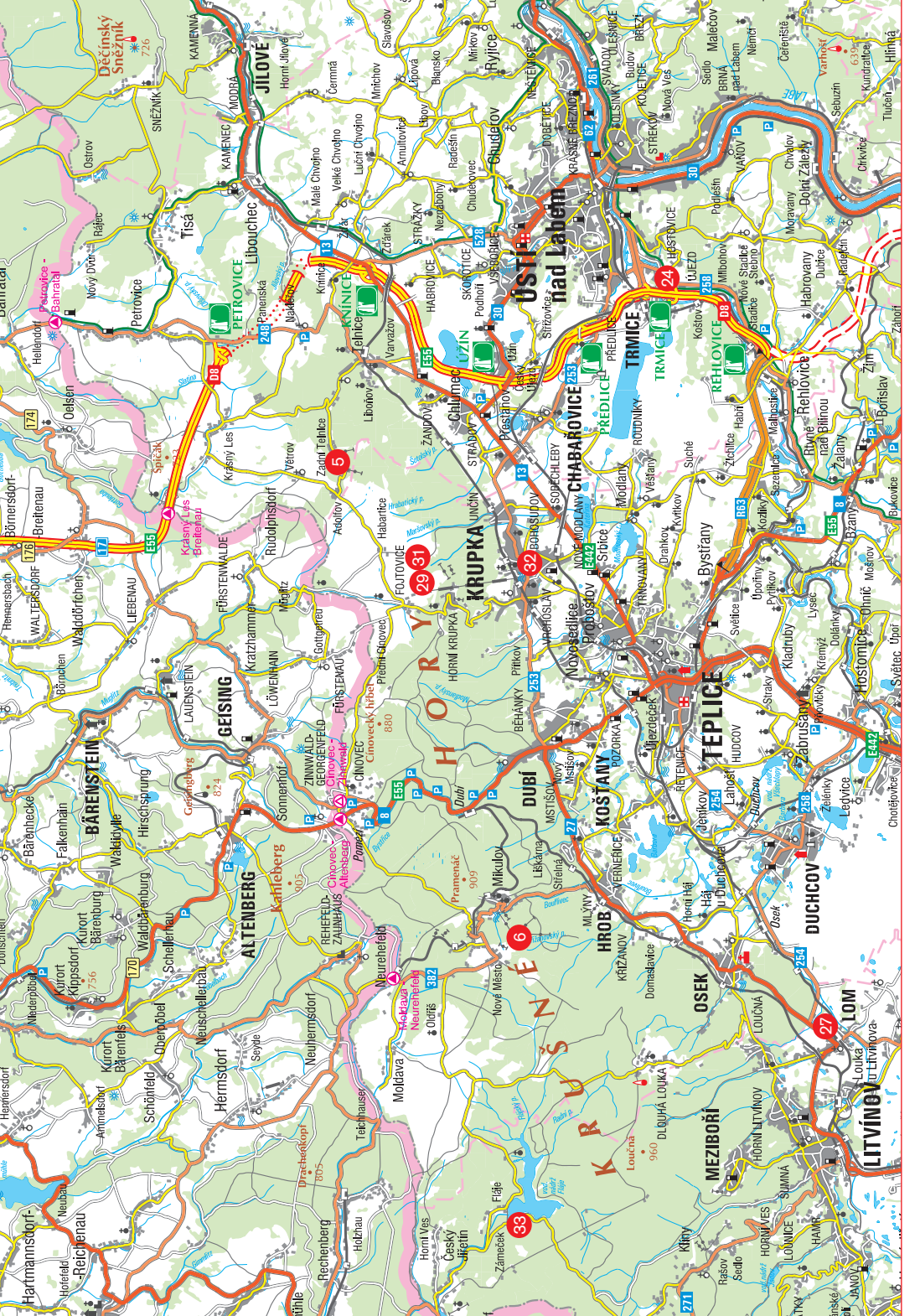
JIRKOV

**KADAŇSKÁ
JESEŇ**

VEJPRTY

Kovačská





Jihočeský Sněžník

JILOVÉ

ÚSTÍ nad Labem

K R K O Š E

TEPLICE

LITVÍNŮV

Decínský Sněžník

Petrovice

Libouchec

PETROVICE

GEISING

BAREUŠTEIN

ALTEMBERG

Hermstorf

Reichenau

Libouchec

KNINICE

Čaloupec

FÜRSTENWALDE

LAUDENSTEIN

ALTEMBERG

Neuherrnstorf

Reichenau

Horní Ves

Čadce

Čadce

Čadce

Čadce

Čadce

Čadce

Čadce

Čadce

Čadce

Ústí nad Labem

Ústí nad Labem

Ústí nad Labem

Ústí nad Labem

Ústí nad Labem

Ústí nad Labem

Ústí nad Labem

Ústí nad Labem

Ústí nad Labem

Ústí nad Labem

Ústí nad Labem

Ústí nad Labem

Ústí nad Labem

Ústí nad Labem

Ústí nad Labem

Ústí nad Labem

Ústí nad Labem

Ústí nad Labem

Ústí nad Labem

Ústí nad Labem

Ústí nad Labem

Ústí nad Labem

Ústí nad Labem

Ústí nad Labem

Ústí nad Labem

Ústí nad Labem

Ústí nad Labem

Ústí nad Labem

Ústí nad Labem

Ústí nad Labem

Ústí nad Labem

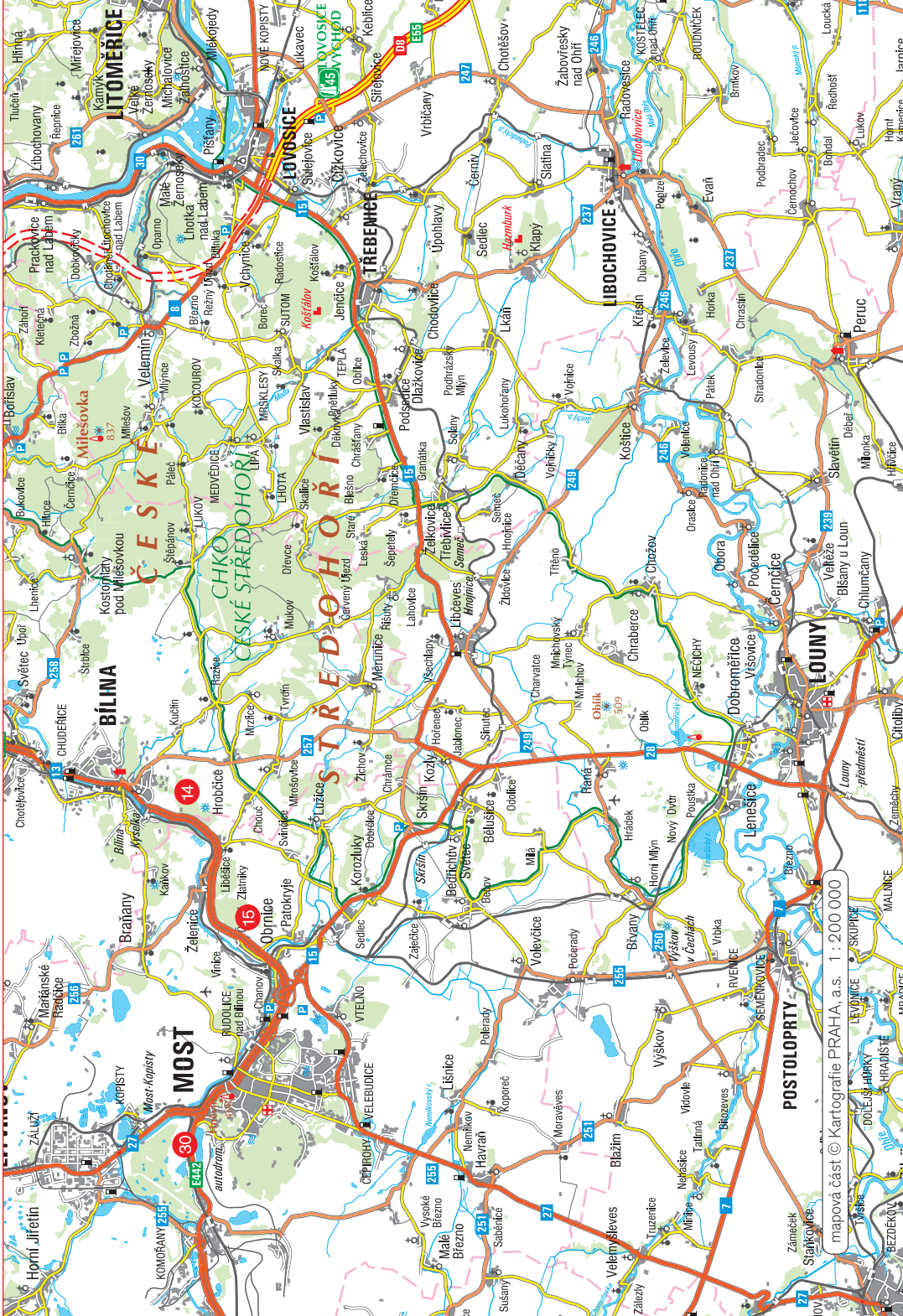
Ústí nad Labem

Ústí nad Labem

Ústí nad Labem

Ústí nad Labem

Ústí nad Labem



mapová část © Kartografie PRAHA, a.s. 1 : 200 000



KRUŠNOHORSKÁ HITPARÁDA

Komáří hůrka – nejdelší historická lanovka v Česku vozí z obce Krupka na hřeben Krušných hor cyklisty, pěší turisty a letce na závěsných kluzácích.

Božídarské rašeliniště – naučná stezka podél horských rašelinišť a památek na středověké dolování drahých kovů.

Soos – oblast maličkých bažinatých sopek, které připomínají nedávnou eruptivní geologickou minulost, najdete pod nejzápadnějším výběžkem Krušných hor. O kus dál se nachází nejpozději vyhaslá sopka ve střední Evropě – Komorní hůrka, kterou podrobně zkoumal básník a vědec Johann Wolfgang Goethe.

Kamencové jezero – oblíbené koupaliště v Chomutově. Obsahuje přírodní výtažky z nerostu, který dává vodní hladině tmavou barvu a zároveň udržuje čistotu vody.

Jáchymov – v názvu středověkého horního města, kde se těžilo nejvíce stříbra v celé Evropě, se skrývá pojmenování amerického platidla. Starý název města Joachimstal se přenesl na stříbrnou minci tolar a později na americký dolar.

Klínovec – originální vyhlídková věž s dalekými rozhledy (1244 m n. m.). Dá se k ní přijet po silnici nebo lanovkou, zdatní sportovci to zvládnou i na kole.

Bořeň – nejlepší skalní lezení mimo pískovcové věže v celých Čechách je na znělcové kupě nad Bílinou. Nabízí vyhřáté jižní stěny s kvalitním jištěním i odstrašující strmé severní stěny se spárami a skalními komíny.

SJEZDOVÉ LYŽOVÁNÍ

1 *Bublava v moderním hávu*



V nejkrásnějším koutu Krušných hor leží horská obec Bublava, jejíž moderně vyba-vené lyžařské středisko nabízí komorní prostředí. Na své si tu přijdou nejen lyžaři, ale také snowboardisté. K dispozici jsou široké sjezdovky všech stupňů obtížnosti, u vleků se fronty tvoří jen výjimečně. Milovníky romantického večerního lyžování určitě potěší, že areál je téměř celý osvětlený, a tak zde mohou brázdit svahy až do pozdních večerních hodin. Bublava patří k nejnovějším zimním střediskům v Česku.

